

**Legende:**

Bestand

Neuplanung

Kataster

Rückbau

Planfeststellungsgrenze


Baustellen-einrichtungsfläche

Gebäude/Baufenster BPlan

## Planfeststellung gemäß § 28 PBefG


Nr.	Art der Änderung bzw. Ergänzung	Datum	Zeichen
a			
b			
c			
d			
e			

Lageskizze



68165 Mannheim  
Mühlstraße 27  
Tel. 0621/465-0


**Anlage: 7.2**  
Blätter: 1 Blatt: 1



03.12.2024 i.A. *S. Kiese* l.v. *T. Wstf*

**Plan-Nr.:**

	Datum	Name
bearb.		
gepr.		



Emch+Berger GmbH  
Ingenieure und Planer Karlsruhe  
76135 Karlsruhe  
Lorenzstr. 34 Tel.: 0721 / 8208-0  
http://www.emchundberger.de

**Bearbeitet im Auftrag der Rhein-Neckar-Verkehr-GmbH**

	Datum	Name
bearb.	12/2024	zib
gez.	12/2024	pam
gepr.	12/2024	wah

Projekt-Nr.: 20015

Karlsruhe, den 02.12.2024 *W. Wstf*

**Maßnahme:**

M016 - Neubau einer 2-gleisigen Stadtbahnstrecke  
im Glückstein-Quartier und Neubau von 4 Haltestellen

**Maßstab:** 1:2500

**Plan-Bezeichnung.:** Lageplan Baustelleneinrichtungsflächen

Planungsgrundlage:		Stand:
Kataster	trigeo	04.12.2020
Bestandsvermessung	trigeo	09.2022
Planung Fahrleitung	E+B Nürnberg	10.2024
Planung Lindenhofplatz	Stadt Mannheim (76.21)	08.2024
Planung Lichtsignalanlage	Stadt Mannheim (76.32)	08.2024

Höhensystem: DHHN2016 Koordinatensystem: GK Größe: 0.46 qm

Datengrundlage: Geobasisinformationen der Vermessungs- und Katasterverwaltung, Aktualität der Geobasisinformationen: 2012. Datengrundlage: Hessische Verwaltung für Bodenmanagement und Geoinformation AKTIS® Basis-DLM ©, Vermessungsverwaltung der Länder ATKIS® DLM250, DLM1000 des BKG 2006 (p) geoGLIS® / © GeoBasis-DE/BKG 2012 (p) Intergraph.

O:\20015\_Glücksteinquartier Mannheim\4\_plan\44\_gpi\Päne\dwg\20015\_Lageplan\_BE-Flächen\_2500.dwg / LP\_BE-Flächen\_2500 Plotdatum: 02.12.2024